



5 Genießer-Tour Von der Berg- zur Talstation

Feinster Berggenuss für dich. Immer bergab, mit zünftiger Einkehr und bester Aussicht.

Bergstation > Gasthof Gießhübel > Eduardshöhe > Eckhof > Talstation



Anleitung
siehe unten



Streckenlänge
10,3 km



Einkehr
Die Bergstation,
Gasthof Gießhübel,
Eckhof



Höhenmeter
760 hm Abstieg

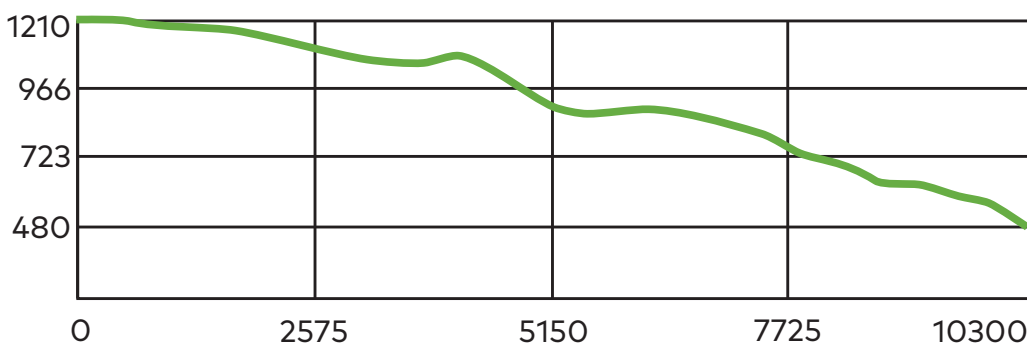


Streckendauer
3:00 h



Schwierigkeit
mittel

Höhenprofil






Und so funktioniert's:


1. QR-Code der entsprechenden Wandertour scannen. Es erfolgt eine Weiterleitung zur kostenfreien App komoot.
2. Diese herunterladen, per Facebook oder E-Mail registrieren oder anmelden.
3. In den Einstellungen unter Regionen „Breisgau-Hochschwarzwald“ auswählen und gratis freischalten.
4. Die Route sichern, um sie offline verfügbar zu machen. Sie ist nun im Profil als Tour abgelegt.
5. Navigation an der Bergstation der Schauinslandbahn starten.
6. Für Navigationsgeräte die gpx-Datei über die komoot-Website runterladen



5 Genießer-Tour

Bergstation > Gasthof Gießhübel > Eduardshöhe > Eckhof > Talstation

Hier wirst du richtig gefordert – und zwar bergab über zehn Kilometer bis zur Talstation. Genieße die schönen Fernblicke von den freien Bergkämmen. Unterwegs laden gemütliche Gasthöfe zur Einkehr ein.

Hier geht es los: Ab Bergstation **Richtung Parkplatz** → weiter Richtung Halde , am Wegweiser ( **Überm Pochelift**) nach rechts die Schauinslandstraße überqueren und dem Wanderweg Richtung **Gießhübel**  folgen.

Vom Gasthaus Gießhübel 100 m nach Westen auf der Straße laufen. Ab Parkplatz Gießhübel Abstieg nach **Kaltwasser und Eduardshöhe**. Links halten und den Naturpfad Richtung Eckewitti und **Parkplatz Gerstenhalm**  nehmen.

Aussicht genießen und rechts bergab auf der Straße zur **Hofeisdielle Eckhof**. Weiter via Mainackerhof **bis Horben** , dort rechts in den Mühleweg und weiter auf dem Wanderweg  bis zur Talstation der Schauinslandbahn.

